



GOVERNO DO ESTADO
RIO GRANDE DO SUL
SECRETARIA DO MEIO AMBIENTE
E INFRAESTRUTURA

CONSELHO ESTADUAL DO MEIO AMBIENTE – CONSEMA

**ATA DA 28ª REUNIÃO ORDINÁRIA DA CÂMARA TÉCNICA
PERMANENTE DE PLANEJAMENTO AMBIENTAL**

1
2
3 Aos dezessete dias do mês de dezembro de dois mil e dezenove, realizou-se a 28ª Reunião Ordinária da
4 Câmara Técnica Permanente de Planejamento Ambiental, do Conselho Estadual de Meio Ambiente, na sede
5 do SEMA, situada na Av. Borges de Medeiros, 261, 15º andar – Auditório, nesta Capital, com início às 14 horas
6 com a presença dos seguintes Representantes: Sr. Eduardo Stumpf, representante dos Comitês de Bacias
7 Hidrográficas (CBH); Sr. Guilherme de Souza, representante do SEMA; Sr. Marcelo Camardelli Rosa,
8 representante da FARSUL; Sra. Lisiane Becker, representante da MIRRA-SERRA; Sr. Altair Hommerding,
9 representante da SEAPDR; Sr. Guilherme Reisdorfer, representante do CREA-RS; Sr. Israel Fick,
10 representante da UPAN; Sr. Tiago José Pereira Neto, representante FIERGS e Sr. Fernando Hartmann,
11 representante da SERGS. Também participaram de reunião, Sr. Luciano Weber Kops/SEMA, Sr. Daniel
12 Vilasboas Slomp/SEMA. Eduardo Stumpf/CBH-Presidente iniciou a reunião às 14h 36min. Informou que devido
13 a um problema no trânsito de Porto Alegre e alguns representantes estão a caminho, assim sendo, a reunião
14 iniciará sem quórum, tendo em vista que não haverá aprovações e aguardando a chegada dos demais.
15 **Passou-se ao 1º item da pauta: Aprovação da Ata da 27ª Reunião Ordinária da CTP PLAMB:** Sr. Eduardo
16 Stumpf faz algumas colocações no sentido de não ser aprovada a ata da última reunião, pois quer fazer alguns
17 ajustes na ata. Os membros da CTP PLAMB concordaram que a ata da 27ª Reunião Ordinária da CTP PLAMB
18 seja apreciada na próxima reunião ordinária da Câmara. **Passou-se ao 2º item da pauta: Plano do Sistema**
19 **Estadual de Unidades de Conservação - SEUC:** Sr. Daniel Vilasboas Slomp/DUC/DBIO/SEMA apresenta o
20 Sistema Estadual de Unidades de Conservação – SEUC, que consiste no conjunto das UCs estaduais,
21 municipais e federais no Rio Grande do Sul, com o Plano do SEUC criado pelo Decreto Estadual nº
22 34.256/1992, artigo 9º, regulamentado pelo Decreto Estadual nº 53.037/2016, artigo 5º, enquanto o Decreto
23 Estadual nº 46.519/2009 regulamenta as RPPN Estaduais. São 42 UCs Federais, compreendendo uma área
24 total de 419.625 ha (1,5% RS), com 10 UCs sob administração pública, enquanto as 28 UCs Estaduais
25 compreendem uma área total de 298.197 ha (1,1% do território), sendo 24 sob a administração pública
26 estadual. As 35 UCs Municipais, 34 sob a administração pública, compreendem área total de 41.369 ha (0,1%
27 RS). As UCs no RS totalizam área de 759.192 ha (2,7% da área RS). A 10ª Conferência das Partes da
28 Convenção sobre Diversidade Biológica (COP-10) e a Meta de Aichi 11 preconizam que até 2020 pelo menos
29 17% de áreas terrestres e de águas continentais e 10% de áreas marinhas e costeiras tenham sido
30 conservadas por meio de sistemas de áreas protegidas. O Sr. Daniel Slomp apresentou a situação das UCs
31 Estaduais em termos de elaboração do Plano de Manejo, existência de Conselho Gestor e Estruturas/Sede,
32 regularização fundiária e recursos destinados de Medidas Compensatórias. A Câmara Estadual de
33 Compensação ambiental – CECA até novembro de 2019 destinou R\$ 12.027.758,46 para as Unidades de
34 Conservação do Estado. De outra parte, com base na Lei Estadual nº 11.038/1997, 78 municípios do Estado
35 receberam um total de R\$ 7.144.043,66 de retorno de ICMS Ecológico, em função de seus territórios abrigarem
36 Unidades de Conservação. As atividades a serem retomadas/realizadas do Plano do SEUC compreendem a
37 inserção das UCs Estaduais no sistema de Análise e Monitoramento de Gestão (SAMGe) do ICMBio; viabilizar
38 a inserção das UCs Municipais no Cadastro Nacional de UCs (CNUC), para o qual necessita-se de um esforço
39 de divulgação nos municípios, o que pode contar com a atuação da FAMURS; elaborar o banco de dados das
40 UCs/áreas Protegidas existentes para o Plano do SEUC; e, planejar o Seminário do Plano do SEUC.
41 Manifestaram-se com contribuições, questionamentos e esclarecimentos os seguintes representantes:
42 Fernando Hartmann/SERGS; Guilherme de Souza/SEMA. **Passou-se ao 3º item de pauta: Assuntos**
43 **Gerais.** Não havendo mais nada a ser tratado encerrou-se a reunião às 16h22min.

Sistema Estadual de Unidades de Conservação



Coordenação do SEUC
Daniel Vilasboas Slomp
Biólogo/Analista Ambiental
DUC/DBIO/SEMA



Dezembro, 2019



Sistema Estadual de Unidades de Conservação (SEUC)

- SEUC – conjunto de UCs estaduais, municipais e Federais;
- Criação - Decreto nº 34.256/1992
 - Art. 9º - Plano do SEUC
- Regulamentação - Decreto nº 53.037/2016
 - Art. 5º - Plano do SEUC
- Decreto Estadual nº 46.519/2009 - RPPNs

UCs Federais:

- Administração pública (10): PI – 94.089 ha
US – 321.452,43 ha
- Administração privada (32): US – 4.084,17 ha
Total: 419.625,6 ha – 1,5% RS

UCs Estaduais:

- Administração pública (24): PI – 84.940,53 ha
US – 211.407,26 ha
- Administração privada (4): US – 2.424,4455 ha
Total: 298.197,23 ha – 1,1% RS

UCs Municipais cadastradas SEUC:

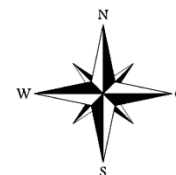
- Administração pública (34): PI – 6.240,57 ha
US – 35.123,81 ha
- Administração privada (1): US – 5,19 ha
Total: 41.369,57 ha – 0,1% RS

Total em UCs: 759.192,45 ha – 2,7% da área do RS

10ª Conferência das Partes da Convenção sobre Diversidade Biológica (COP-10)

Meta de Aichi 11: Até 2020, pelo menos 17% de áreas terrestres e de águas continentais e 10% de áreas marinhas e costeiras, terão sido conservados por meio de sistemas de áreas protegidas geridas de maneira efetiva e equitativa, ecologicamente representativas e interligadas por outras medidas espaciais de conservação

Localização das Unidades de Conservação Estaduais/RS

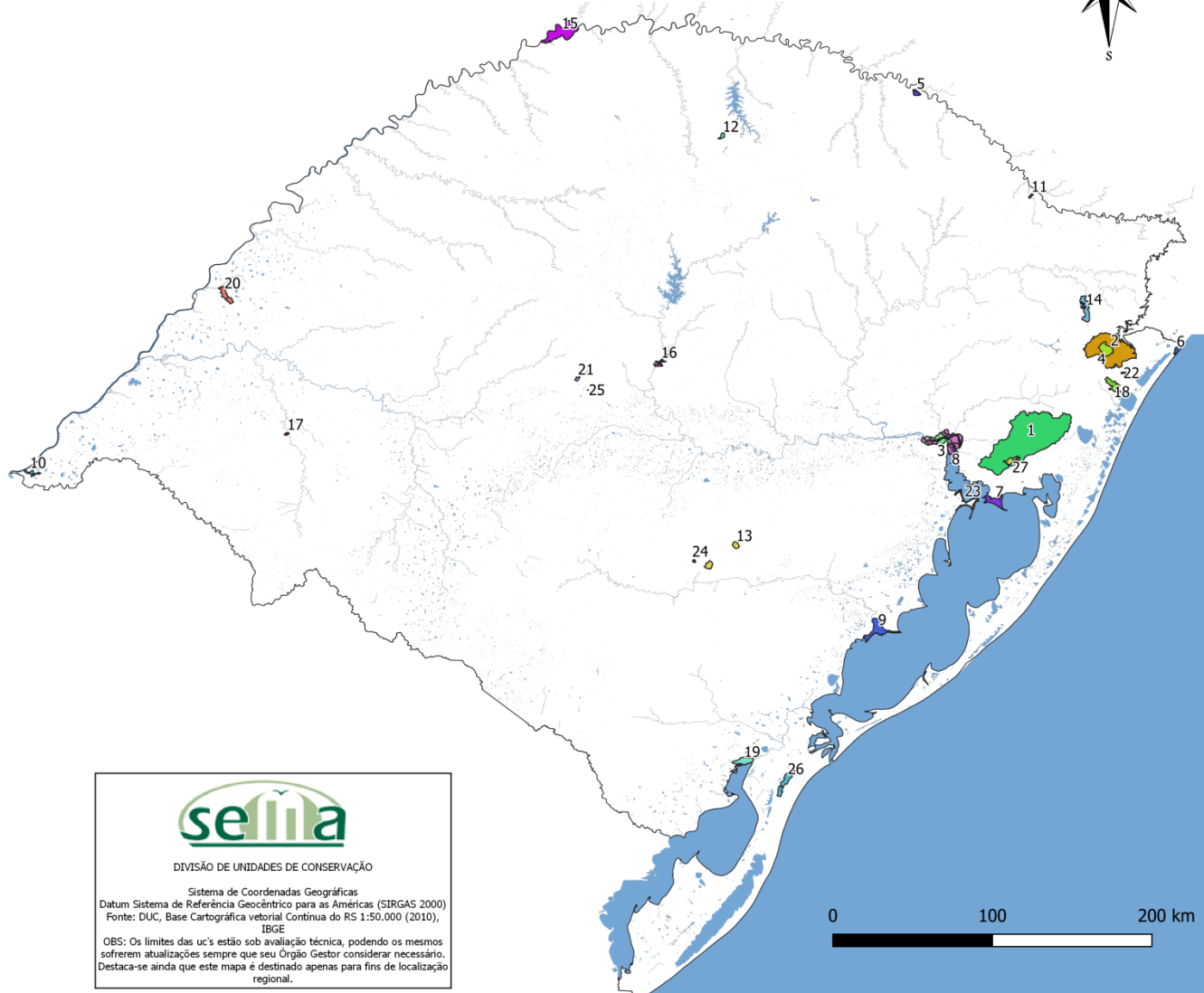


Legenda

- Limite Estadual
- Rede hidrográfica

Limites Uc's Estaduais

- APA do Banhado Grande - 1
- APA Rota do Sol - 2
- APAE Delta do Jacuí - 3
- Estação Ecológica Estadual Aratinga - 4
- Parque Estadual de Espigão Alto - 5
- Parque Estadual de Itapeva - 6
- Parque Estadual de Itapuã - 7
- Parque Estadual Delta Jacuí - 8
- Parque Estadual do Camaquã - 9
- Parque Estadual do Espinilho - 10
- Parque Estadual do Ibitiriri - 11
- Parque Estadual do Papagaio Charão - 12
- Parque Estadual do Podocarpus - 13
- Parque Estadual do Tainhas - 14
- Parque Estadual do Turvo - 15
- Parque Estadual Quarta Colônia - 16
- REBIO do Ibirapuita - 17
- Reserva Biológica da Serra Geral - 18
- Reserva Biológica do Mato Grande - 19
- Reserva Biológica do São Donato - 20
- Reserva Biológica Ibicuí-Mirim - 21
- Reserva Biológica Mata Paludosa - 22
- RPPN Estadual Barba Negra - 23
- RPPN Estadual Boa Vista - 24
- RPPN Estadual Mo'ã - 25
- RVS Banhado do Maçarico - 26
- RVS Banhado dos Pachecos - 27



DIVISÃO DE UNIDADES DE CONSERVAÇÃO

Sistema de Coordenadas Geográficas

Datum Sistema de Referência Geocêntrico para as Américas (SIRGAS 2000)

Fonte: DUC, Base Cartográfica vetorial Continua do RS 1:50.000 (2010),

IBGE

OBS: Os limites das uc's estão sob avaliação técnica, podendo os mesmos sofrerem atualizações sempre que seu Órgão Gestor considerar necessário. Destaca-se ainda que este mapa é destinado apenas para fins de localização regional.

Unidades de Conservação de Uso Sustentável

Nº	Nome	Plano de Manejo	Conselho Gestor	Estruturas / Sede	Fundiário	Medidas Compensatórias – nov/2019 (aprox. R\$)
1	APA Rota do Sol	Sim	Sim	Sim	Não aplicado	Sem destinação
2	APA Banhado Grande	Em elaboração	Sim	Sim	Não aplicado	1.109.578,01
3	APA Delta do Jacuí	Sim	Sim	Sim	Não aplicado	483.477,00
4	RPPN Barba Negra	Sim	Não	Sim	100%	Sem destinação
5	RPPN Boa Vista	Não	Não	Sim	100%	Sem destinação
6	RPPN Mo'ã	Não	Não	Sim	100%	Sem destinação
7	RPPN Salto Forqueta	Não	Não	Sim	100%	Sem destinação

Unidades de Conservação de Proteção Integral

Nº	Nome	Plano de Manejo	Conselho Gestor	Estruturas / Sede	Fundiário	Medidas Compensatórias – nov/2019 (aprox. R\$)
8	ESEC Aratinga	Sim	Sim	Sim	43%	1.201.165,74
9	PE Quarta Colônia	Não	Sim	Não	81%	4.440.195,28
10	PE Itapeva	Sim	Sim	Sim	97%	144.123,72
11	PE Itapuã	Sim	Sim	Sim	100%	1.714.729,31
12	PE Delta do Jacuí	Sim	Sim	Sim	0%	15.454.992,47
13	PE Turvo	Sim	Sim	Sim	100%	578.013,09
14	PE Tainhas	Sim	Sim	Sim	12%	4.253.383,68
15	PE Espigão Alto	Sim	Sim	Sim	100%	913.805,28
16	PE Papagaio-charão	Não	Sim	Sim	100%	1.232.153,58
17	PE Espinilho	Sim	Em formação	Sim	58%	1.663.719,40
18	PE Ibitirιά	Sim	Em formação	Não	22%	243.173,97
19	PE Podocarpos	Não	Não	Não	0%	6.191.239,17
20	PE Camaquã	Não	Não	Não	0%	873.688,51

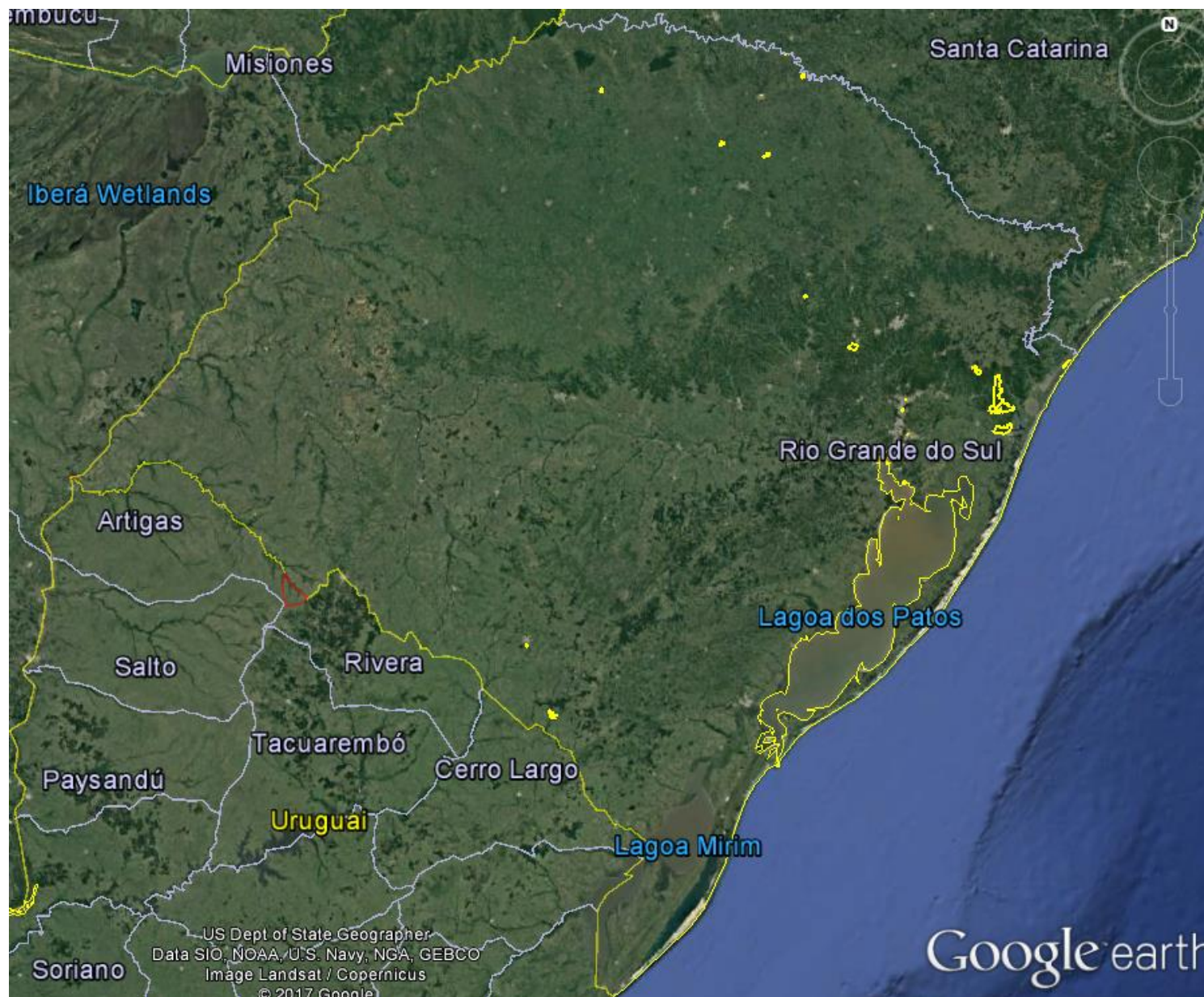
Unidades de Conservação de Proteção Integral

Nº	Nome	Plano de Manejo	Conselho Gestor	Estruturas / Sede	Fundiário	Medidas Compensatórias – nov/2019 (aprox. R\$)
21	REVIS Banhado do Maçarico	Não	Sim	Não	Não aplicado	Sem destinação
22	REVIS Banhado dos Pachecos	Em elaboração	Sim	Sim	100%	683.860,35
23	REBIO Serra Geral	Sim	Sim	Sim	52%	232.191,66
24	REBIO Ibirapuitã	Não	Em formação	Não	100%	Sem destinação
25	REBIO Mato Grande	Não	Sim	Não	73%	1.119.770,42
26	REBIO São Donato	Não	Não	Não	0%	10.543.138,31
27	REBIO Mata Paludosa	Não	Sim	Não	46%	646.240,11
28	REBIO Ibicui-Mirim	Não	Não	Não	100%	272.414,52

Unidades de Conservação Municipais

1. Área de Proteção Ambiental Lagoa Itapeva – Torres
2. Área de Proteção Ambiental da Lagoa Verde – Rio Grande
3. Área de Proteção Ambiental dos Arroios Doze e Dezenove – Carlos Barbosa
4. Área de Proteção Ambiental Morro de Osório – Osório
5. Área de Proteção Ambiental de Caraá – Caraá
6. Área de Proteção Ambiental de Riozinho – Riozinho
7. Área de Relevante Interesse Ecológico – São Francisco de Paula
8. Área de Relevante Interesse Ecológico Henrique Luís Roessler – Novo Hamburgo
9. Área de Relevante Interesse Ecológico Morro Ferrabraz – Sapiranga
10. Área de Relevante Interesse Ecológico Matinho do Padre Réus – São Leopoldo
11. Refúgio da Vida Silvestre Molhes Leste – São José do Norte
12. Refúgio da Vida Silvestre São Pedro – Porto Alegre
13. Monumento Natural Palanquinho – Caxias do Sul
14. Parque Natural Municipal Tupancy – Arroio do Sal
15. Parque Natural Municipal Morro José Lutzenberger – Guaíba
16. Parque Natural Municipal Morro do Osso – Porto Alegre
17. Parque Natural Municipal de Sertão – Sertão
18. Parque Natural Municipal Banhado da Imperatriz – São Leopoldo
19. Parque Natural Municipal Base Ecológica do Rio Velho – São Leopoldo
20. Parque Natural Municipal Dr. Tancredo Neves – Cachoeirinha
21. Parque Natural Municipal da Ronda – São Francisco de Paula
22. Parque Natural Municipal Manoel de Barros Pereira – Santo Antônio da Patrulha
23. Parque Natural Municipal dos Morros – Santa Maria
24. Parque Natural Municipal de Sagrisa – Pontão
25. Parque Natural Municipal de Sobradinho - Sobradinho
26. Parque Natural Municipal Longines Malinowski – Erechim
27. Parque Natural Municipal Mata do Rio Uruguai Teixeira Soares – Marcelino Ramos
28. Parque Natural Municipal do Apertado – Severiano de Almeida
29. Parque Natural Municipal do Pampa – Bagé
30. Parque Municipal João Alberto Xavier da Cruz – Carazinho
31. Reserva Biológica do Bioma Pampa – Candiota
32. Reserva Biológica Dárvim João Geremia – Bento Gonçalves
33. Reserva Biológica Moreno Fortes – Dois Irmãos das Missões
34. Reserva Biológica do Lami José Lutzenberger – Porto Alegre
35. Reserva Particular do Patrimônio Natural Municipal Instituto Menino Deus – Passo Fundo

Unidades de Conservação Municipais



Situação do SEUC

- Áreas Protegidas criadas por municípios no RS:
 - 68 municípios
 - 102 áreas com atos legais de proteção
 - problemas burocráticos (nomenclatura ou categoria de manejo inadequadas, legislação com dados insuficientes, ausência de procedimentos prévios a criação);
 - fundiários (áreas não adquiridas pelo poder público);
 - abandono pela gestão municipal (ausência de profissionais designados, de plano de manejo e/ou de Conselho Gestor);
- 11 propostas de áreas em análise (ONGs e internas);
- 04 propostas de UCs para efetivação/regularização;
- 04 propostas de RPPNs Estaduais em análise. Finalizar
- 05 UCs municipais pendentes de renovação no Cadastro do SEUC;

nº	Localização	Unidade de Conservação	Lei de Criação	Área (ha)
1	Alegrete	Área de Preservação Ambiental Ilha dos Milanos	Lei Municipal 21/2006	60,00
2	Alegrete	Área de Preservação Ambiental Arroio Regalado - Restinga	Lei Municipal 2164/1991	-
3	Antônio Prado	Parque Municipal Mata da Prefeitura	Lei Municipal 2.218/2004	14,28
4	Bagé	Área de Proteção Ambiental Chico Mendes	Lei Municipal 3.218/1995	52,00
5	Bagé	Área de Proteção Ambiental do Complexo Esportivo Presidente Médici	Lei Municipal 2.915/1993	14,00
6	Barra do Ribeiro	Reserva Ecológica da Lagoa dos Patos	Lei Municipal 428/1981	300,00
7	Barracão	Área de Proteção Ambiental de Barracão	Decreto Municipal 043/1999	2.203,00
8	Bento Gonçalves	Jardim Botânico de Bento Gonçalves	Decreto Municipal 6.691/2008	17,00
9	Caçapava do Sul	Parque Municipal da Pedra do Segredo	Lei Municipal 1.055/1999	4,81
10	Cachoeirinha	Horto Florestal Chico Mendes	Lei Municipal 1.578/1996	1,84
11	Campo Bom	Estação Ecológica de Campo Bom	Decreto Municipal 2.902/2001	12,50
12	Candiota	Área de Proteção Ambiental de Candiota	Decreto Municipal 1.754/2003	24,99
13	Canela	Parque Municipal da Ferradura	Decreto Municipal 1.029/1993	68,40
14	Canela	Parque Municipal das Corredeiras	Decreto Municipal 1.276/1995	4,46
15	Canela	Parque Municipal do Pinheiro Grosso	Lei Municipal 1.374/1995	5,56
16	Canela	Reserva Biológica do Distrito Industrial	Lei Municipal 1.932/2002	329,02
17	Canoas	Área de Proteção Ambiental Guajuviras	Decreto Municipal 801/2005	254,23
18	Caxias do Sul	Área de Proteção Ambiental Barragem do Faxinal	Decreto Municipal 8.630/1996	6.862,00
19	Caxias do Sul	Parque dos Pinheiros	Lei Municipal 3.744/1991	1,80
20	Caxias do Sul	Parque Ecológico Cruzeiro do Sul	Lei Municipal 3.693/1991	4,11
21	Caxias do Sul	Parque Ecológico do Faxinal	Lei Municipal 3.497/1990	1.077,00
22	Caxias do Sul	Parque Municipal Mato Sartori	Lei Municipal 3.745/1991	6,19
23	Caxias do Sul	Parque Natural Municipal Mato Sanvitto	Lei Municipal 6.413/2005	20,20
24	Caxias do Sul	Reserva Natural Parque dos Pinhais	Decreto Municipal 18.108/2016	498,67
25	Charqueadas	Área de Preservação Ambiental Ilha Dona Antônia	Lei Municipal 602/1994	8,00
26	Charqueadas	Reserva Biológica Ademir Scarpatti	Lei Municipal 1.410/2002	9,15
27	Chiapetta	Parque Municipal Emília Corrêa Chiapetta	Decreto Municipal 027/2005	2,31
28	Chiapetta	Refúgio de Vida Silvestre Mato dos Silva	Decreto Municipal 049/2003	294,38
29	Cristal	Monumento Natural Capão da Amizade	Lei Municipal 1.141/2009	1,30
30	Cruz Alta	Área de Proteção Ambiental Microbacia Lajeado da Cruz	Lei Municipal 263/1996	10.000,00
31	Cruz Alta	Parque Florestal Municipal São Judas Tadeu	Lei Municipal 1.216/2004	14,18
32	Dois Lajeados	Parque Natural Municipal Dois Lajeados	Decreto Municipal 052/2013	171,37
33	Dois Lajeados	Refúgio Particular de Animais Nativos Olívio Iracy Cansian	Portaria IBDF 438-P/1982	106,00
34	Encantado	Área de Preservação Ambiental Morro da Guabiroba	Lei Municipal 1.762/1995	200,00
35	Entre-Ijuís	Área de Preservação Ambiental da PCH CERMISSÕES	Lei Municipal 424/1994	500,00
36	Erechim	Área de Proteção Ambiental do Rio Suzana	Lei Municipal 2.595/1994	2.728,00
37	Erechim	Área de Proteção Ambiental dos Rios Ligeirinho e Leãozinho	Lei Municipal 2.595/1994	2.121,05
38	Erechim	Horto Florestal Municipal de Erechim	Lei Estadual 12.074/2004	71,79
39	Erechim	Reserva Biológica do Distrito Industrial Irani Jaime Farina	Lei Municipal 4.183/2007	10,28
40	Estância Velha	Reserva Ecológica Leopoldo A. Baeckel	Decreto Municipal 124/1998	0,79

nº	Localização	Unidade de Conservação	Lei de Criação	Área (ha)
41	Esteio	Parque Municipal Galvany Dornelles Guedes	Lei Municipal 1.349/1987	2,45
42	Estrela	Área de Relevante Interesse Ecológico Parque das Figueiras	Lei Municipal 4.322/2006	7,84
43	Estrela	Monumento Natural Cascata Santa Rita	Lei Municipal 4.116/2005	1,64
44	Estrela	Parque Municipal da Lagoa	Lei Municipal 5.077/2009	8,50
45	Farroupilha	Reserva Ecológica Parque dos Pinheiros	Lei Municipal 1.229/1981	22,00
46	Flores da Cunha	Parque Natural São Francisco de Assis	Lei Municipal 2.765/2009	8,86
47	Frederico Westphalen	Parque Natural Municipal Arcângelo Busatto	Lei Municipal 3.607/2010	6,63
48	Garibaldi	Reserva Biológica Rudolfo Henrique Büneker	Decreto Municipal 2.181/1995	0,18
49	General Câmara	Área de Proteção Ambiental de General Câmara	Lei Municipal 767/1998	795,95
50	General Câmara	Área de Proteção Ambiental Lagoa de Amarópolis	Lei Municipal 1.701/2012	100,00
51	Gramado	Parque Natural Municipal da Gruta	Decreto Municipal 071/2005	4,20
52	Gravataí/Glorinha	Reserva Ecológica do Banhado Grande	Lei Municipal 065/1981	7.340,00
53	Guaporé	Área de Preservação Ambiental da AFAG	Lei Municipal 2.772/2007	40,00
54	Guaporé	Parque Ecológico Mato dos Irmãos Maristas	Decreto Municipal 3.978/2007	3,38
55	Ijuí	Área de Preservação Ambiental Dr. Bozano	Decreto Municipal 1.227/1988	6,00
56	Ijuí	Parque Municipal Mario Osório Marques (Bosque dos Capuchinhos)	Decreto Municipal 1.978/1984	2,08
57	Ivorá	Parque Municipal Monte Grappa	Lei Municipal 906/2011	33,00
58	Ivoti	Área de Proteção Ambiental de Ivoti	Decreto Municipal 060/2003	163,80
59	Ivoti	Área de Proteção Ambiental do Arroio Feitoria	Decreto Municipal 060/2003	236,22
60	Jacutinga	Parque Municipal Ernesto Vitorio Menin	Lei Municipal 1.084/2002	4,12
61	Jaguarão	Parque Natural Municipal do Cerro da Pólvora	Lei Municipal 4.682/2007	9,00
62	Lajeado	Parque do Engenho	Lei Municipal 5.824/1996	1,44
63	Lajeado	Parque Municipal Moinhos D'Água	Lei Municipal 5.470/1995	22,65
64	Mampituba	Área de Proteção Ambiental Serra do Silveirão	Lei Municipal 654/2012	6.272,60
65	Nonoai	Parque Natural Municipal Cascata das Andorinhas	Lei Municipal 01/2007	20,00
66	Nova Prata	Área de Preservação Ambiental Fazenda Tupi	Lei Municipal 1.812/1987	960,00
67	Nova Prata	Floresta Municipal de Nova Prata	Lei Municipal 1.804/1986	6,20
68	Novo Hamburgo	Parque Municipal de Novo Hamburgo	Lei Municipal 115/1997	32,36
69	Novo Hamburgo	Parque Natural Municipal Reserva Biológica Filo-Fito Ecossistema do Brejo	Decreto Municipal 5.890/2013	262,41
70	Osório	Área de Relevante Interesse Ecológico da Região dos Lagos	Lei Municipal 3.103/1999	6.760,00
71	Panambi	Área de Preservação Ambiental Albin Dietrich	Decreto Municipal 028/1999	6,50
72	Passo Fundo	Parque Natural Municipal do Pinheiro Torto	Decreto Municipal 043/2011	29,08
73	Pelotas	Parque Municipal Farroupilha	Lei Municipal 1.807/1970	30,00
74	Porto Alegre	Área de Proteção do Ambiente Natural do Morro Santa Teresa	Lei Municipal 717/2013	50,00
75	Porto Alegre	Parque Municipal Saint'Hilaire	Decreto Municipal 6.223/1977	1.148,62
76	Porto Alegre	Refúgio de Vida Silvestre do Morro Santana	Decisão CONSUN UFRGS nº 243/2006	321,12
77	Porto Alegre	Refúgio de Vida Silvestre São Pedro	Decreto Municipal 18.818/2014	136,14
78	Rio Pardo	Área de Proteção Ambiental de Rio Pardo	Lei Municipal 1.032/2000	3.350,00
79	Riozinho	Parque Municipal Natural do Contudo	Decreto Municipal 56/2004	3,87
80	Santa Cruz do Sul	Área de Preservação Ambiental do Cinturão Verde	Lei Complementar 335/2007	463,79

nº	Localização	Unidade de Conservação	Lei de Criação	Área (ha)
81	Santa Cruz do Sul	Parque Natural Municipal da Gruta	Decreto Municipal 5.868/2004	16,16
82	Santo Ângelo	Parque Natural Municipal de Santo Ângelo	Lei Municipal 2.965/2006	13,30
83	São Jerônimo	Área de Proteção Ambiental Região do Rio Jacuí	Lei Municipal 2.859/2010	390,00
84	São Leopoldo	Parque Municipal Henrique Luís Roessler	Lei Municipal 2.037/1979	2,10
85	São Leopoldo	Parque Natural Municipal Mata do Daniel Köche Filho	Lei Municipal 7.739/2012	8,07
86	Sapiranga	Área de Interesse Ambiental Banhado do Rio dos Sinos	Lei Municipal 1.399/1987	85,50
87	Sarandi	Parque Florestal Municipal da Grápia	Lei Municipal 3.960/2010	9,26
88	Sarandi	Reserva Municipal Hidroflorestal	Lei Municipal 823/1981	179,00
89	Serafina Corrêa	Parque Natural Municipal Luiza Cervieri	Decreto Municipal 062/2008	11,92
90	Sobradinho	Área de Proteção Ambiental de Sobradinho	Decreto Municipal 2.529/2001	7.832,00
91	Sobradinho	Parque Natural Municipal de Sobradinho	Decreto Municipal 3.006/2003	22,00
92	Tapera	Floresta Municipal das Araucárias Janaína Orth	Lei Municipal 2.157/2005	12,00
93	Tapes	Área de Relevante Interesse Ecológico Pontal de Santo Antônio	Decreto Municipal 123/2003	2.416,11
94	Terra de Areia	Área de Proteção Ambiental de Terra de Areia	Lei Municipal 736/1998	11.000,00
95	Torres	Área de Proteção Ambiental Guarita- Itapeva	Lei Municipal 3.373/1999	630,28
96	Triunfo	Área de Relevante Interesse Ecológico de Triunfo	Lei Municipal 1.471/2000	3.900,00
97	Tuparendi	Área de Preservação Florestal Mato dos Busque	Lei Municipal 1.238/1993	24,00
98	Uruguaiana	Floresta Municipal Barragem Sanchuri	Lei Municipal 1.963/1988	312,06
99	Uruguaiana	Parque Natural Municipal de Uruguaiana	Decreto Municipal 316/2001	3.000,00
100	Vera Cruz	Parque Natural Municipal de Vera Cruz	Decreto Municipal 2.343/2003	15,85
101	Veranópolis	Parque Municipal da Integração	Lei Municipal 4.816/2006	2,42
102	Viamão	Parque Natural Municipal Saint Hilaire	Decreto Municipal 051/2015	908,00
Total de Área (hectares)				87.537,32

Vantagens do SEUC:

- Apoio técnico e acompanhamento na implantação e gestão da Unidade de Conservação;
- ICMS Ecológico Estadual;
- Acessar recursos junto Câmara Estadual de Compensação Ambiental – CECA;
 - Foram destinados aproximadamente até nov/2019 R\$ 12.027.758,46
- Acessar recursos ou doações de qualquer natureza, nacionais ou internacionais, provenientes das organizações públicas ou privadas e de pessoas físicas para aplicação na gestão e manutenção da Unidade de Conservação.

Nº	MUNICIPIO	ICMS Ecológico ACRÉSCIMO
1	SANTA VITORIA DO PALMAR	881,394.39
2	SANTANA DO LIVRAMENTO	577,224.30
3	DERRUBADAS	501,845.93
4	CAMBARA DO SUL	469,440.51
5	TAVARES	468,679.54
6	RIO GRANDE	404,426.47
7	VIAMAO	379,805.52
8	SAO FRANCISCO DE PAULA	375,216.38
9	MOSTARDAS	354,661.76
10	MAQUINE	180,695.93
11	PORTO ALEGRE	164,537.89
12	ALEGRETE	163,418.73
13	ROSARIO DO SUL	160,085.49
14	ARROIO GRANDE	158,055.60
15	ELDORADO DO SUL	150,376.77
16	SANTO ANTONIO DA PATRULHA	144,765.11
17	JAQUIRANA	133,265.89
18	QUARAI	124,138.47
19	GLORINHA	104,814.61
20	MACAMBARA	84,003.05
21	ITATI	81,006.82
22	MARCELINO RAMOS	75,706.14
23	TRIUNFO	73,430.59
24	VACARIA	66,105.72
25	CARAA	64,746.40
26	IBARAMA	62,373.61
27	BARRA DO RIBEIRO	60,933.91
28	BARRACAO	60,889.71
29	ITAQUI	56,001.86
30	BARRA DO QUARAI	46,397.48

Lei 11.038/97 – Art. 1º; III - 7% (sete por cento) com base na relação percentual entre a área do município, multiplicando-se por 3.

Portaria SEMA 34-01

CATEGORIAS	FATOR DE CONSERVAÇÃO
Reserva Biológica	1,0
Estação Ecológica	1,0
Parque	0,9
Reserva Particular de Patrimônio Natural	0,8
Monumento Natural	0,8
Refúgio de Vidas Silvestres	0,7
Floresta	0,5
Reserva Extrativista	0,4
Horto Florestal	0,4
Jardim Botânico	0,4
Zoológico	0,4
Reserva de Fauna	0,3
Reserva de Recursos Naturais	0,2
Estrada - Parque	0,1
Área de Proteção Ambiental	0,1
Área de Relevante Interesse Ecológico	0,1

78 municípios recebem retorno ICMS Ecológico: R\$ 7.144.043,66

[Agenda de Autoridades](#)

[Editais e Chamadas](#)

[MMA em Números](#)

[Programas do MMA](#)

[Quem é Quem](#)

ASSUNTOS

[Água](#)

[Apoio a Projetos](#)

[Áreas Protegidas](#)

[Instrumentos de Gestão](#)

Consultas por UC's

Resultado da Consulta - Unidades de Conservação

Filtros utilizados:

- Esfera Administrativa: Municipal
- UF: RS

Nr	Nome da Unidade (Total: 10)
1	AREA DE PROTEÇÃO AMBIENTAL DA LAGOA VERDE
2	ÁREA DE RELEVANTE INTERESSE ECOLÓGICO DO MORRO FERRABRAZ
3	MONUMENTO NATURAL MUNICIPAL CAPÃO DA AMIZADE
4	PARQUE NATURAL MUNICIPAL BANHADO DA IMPERATRIZ
5	PARQUE NATURAL MUNICIPAL DE SERTÃO
6	PARQUE NATURAL MUNICIPAL DO PAMPA
7	PARQUE NATURAL MUNICIPAL DOS MORROS
8	PARQUE NATURAL MUNICIPAL SAINT HILAIRE
9	REFÚGIO DE VIDA SILVESTRE DO MOLHE LESTE
10	RESERVA BIOLÓGICA BIOPAMPA


<http://www.mma.gov.br/areas-protegidas/cadastro-nacional-de-ucs.html>



Plano do SEUC

Atividades a serem retomadas/realizadas:

- Inserir as UCs Estaduais no Sistema de Análise e Monitoramento de Gestão (SAMGe) do ICMBio;
- Viabilizar a inserção da UCs municipais no CNUC;
- Elaboração do banco de dados das UCs/Áreas Protegidas existentes para o Plano do SEUC;
- Planejar Seminário(s) do Plano do SEUC.



Coordenação do Sistema Estadual
de Unidades de Conservação
DUC/DBIO/SEMA

daniel-slomp@sema.rs.gov.br

seuc@sema.rs.gov.br

(51) 3288.8108 - 3288.8109