



TUTORIAL PARA CONSULTA DE OUTORGAS E CADASTROS NO SIOUT RS

SIOUT  **RS**
SISTEMA DE OUTORGA DE ÁGUA
DO RIO GRANDE DO SUL

 **DRHS**
DEPARTAMENTO DE RECURSOS
HÍDRICOS E SANEAMENTO RS

GOV **RS**
NOVAS FAÇANHAS
NO MEIO AMBIENTE
E INFRAESTRUTURA

1. Entre no site www.sioutr.rs.gov.br

SIOUT RS
SISTEMA DE OUTORGA DE ÁGUA
DO RIO GRANDE DO SUL

[SIG SIOUT](#) [Contato](#) [Consulta SIOUT](#) [Documentação Auxiliar](#)

Sistema de Outorga de Água do Rio Grande do Sul

O SIOUT RS tem intuito de aperfeiçoar o gerenciamento das concessões e administração de atos inerentes às outorgas de uso de água, por meio de ferramentas que explorem as informações relativas aos recursos hídricos de forma eletrônica.

Desta forma, o SIOUT RS irá tornar o processo de outorga mais TRANSPARENTE e ÁGIL para a sociedade.

Usuários cadastrados em outros sistemas da SEMA:

Atenção! Usuários que já possuem cadastro em outros sistemas de informações da SEMA-RS, como o ICA, deverão novamente se cadastrar para obter acesso aos serviços da plataforma SIOUT RS.

Já tenho cadastro no SIOUT RS

Login

Senha

[Recuperar senha](#) [ENTRAR](#)

Não tenho cadastro no SIOUT RS

Cadastre-se para ter acesso ao sistema.

[+ CADASTRAR](#)

Desenvolvido por DRH/SEMA/RS e FUNDECC/UFLA

2. Clique em Consulta SIOUT.



The screenshot displays the SIOUT RS website interface. At the top left, the logo reads "SIOUT RS SISTEMA DE OUTORGA DE ÁGUA DO RIO GRANDE DO SUL". A navigation menu at the top right includes "SIG SIOUT", "Contato", "Consulta SIOUT", and "Documentação Auxiliar". A red arrow points to the "Consulta SIOUT" link. Below the navigation, there are three main content areas: a descriptive text about the system, a login section for existing users with fields for email and password, and a registration section for new users. The footer contains social media icons, logos for SEMA and the Government of Rio Grande do Sul, and the text "Desenvolvido por DRH/SEMA/RS e FUNDECC/UFLA".

SIOUT RS
SISTEMA DE OUTORGA DE ÁGUA
DO RIO GRANDE DO SUL

[SIG SIOUT](#) [Contato](#) [Consulta SIOUT](#) [Documentação Auxiliar](#)

Sistema de Outorga de Água do Rio Grande do Sul

O SIOUT RS tem intuito de aperfeiçoar o gerenciamento das concessões e administração de atos inerentes às outorgas de uso de água, por meio de ferramentas que explorem as informações relativas aos recursos hídricos de forma eletrônica.

Desta forma, o SIOUT RS irá tornar o processo de outorga mais TRANSPARENTE e ÁGIL para a sociedade.

Usuários cadastrados em outros sistemas da SEMA:

Atenção! Usuários que já possuem cadastro em outros sistemas de informações da SEMA-RS, como o ICA, deverão novamente se cadastrar para obter acesso aos serviços da plataforma SIOUT RS.

Já tenho cadastro no SIOUT RS

[Recuperar senha](#) [ENTRAR](#)

Não tenho cadastro no SIOUT RS

Cadastre-se para ter acesso ao sistema.

[CADASTRAR](#)

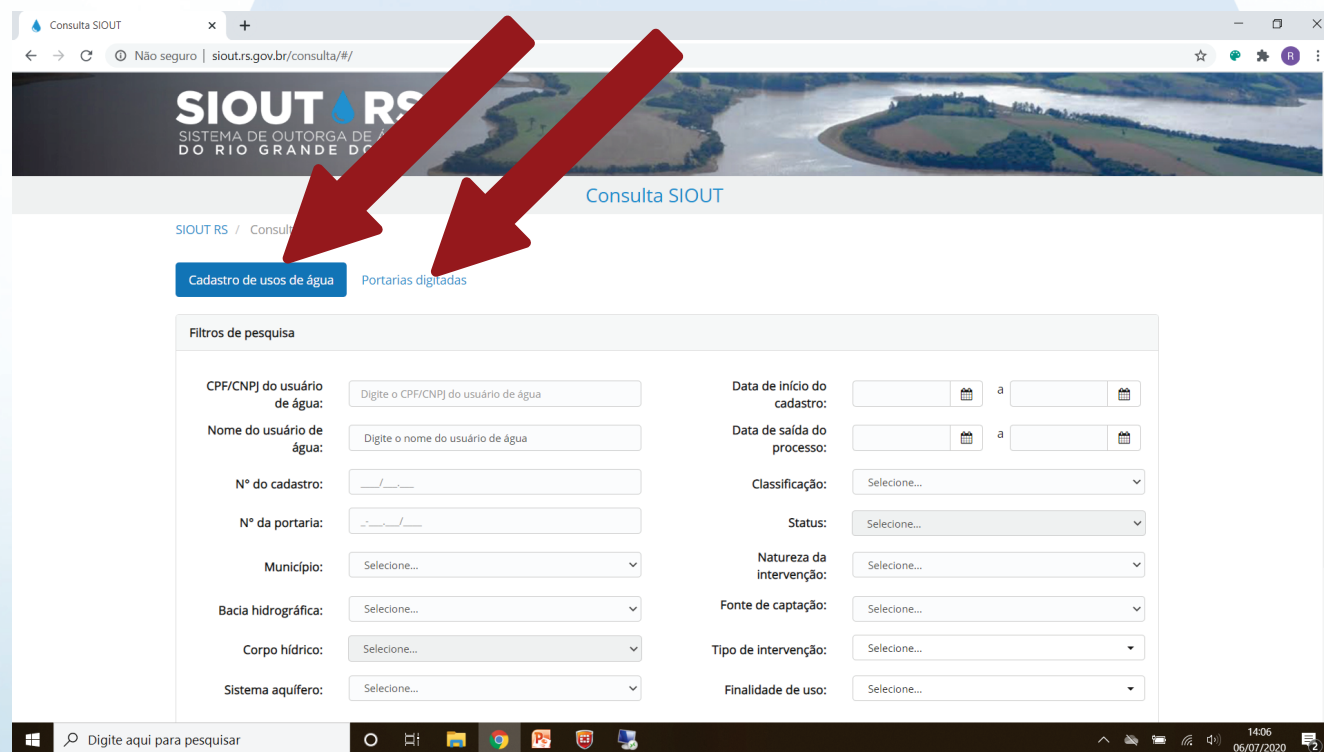
  

Desenvolvido por DRH/SEMA/RS e FUNDECC/UFLA

3. Clique na opção desejada.

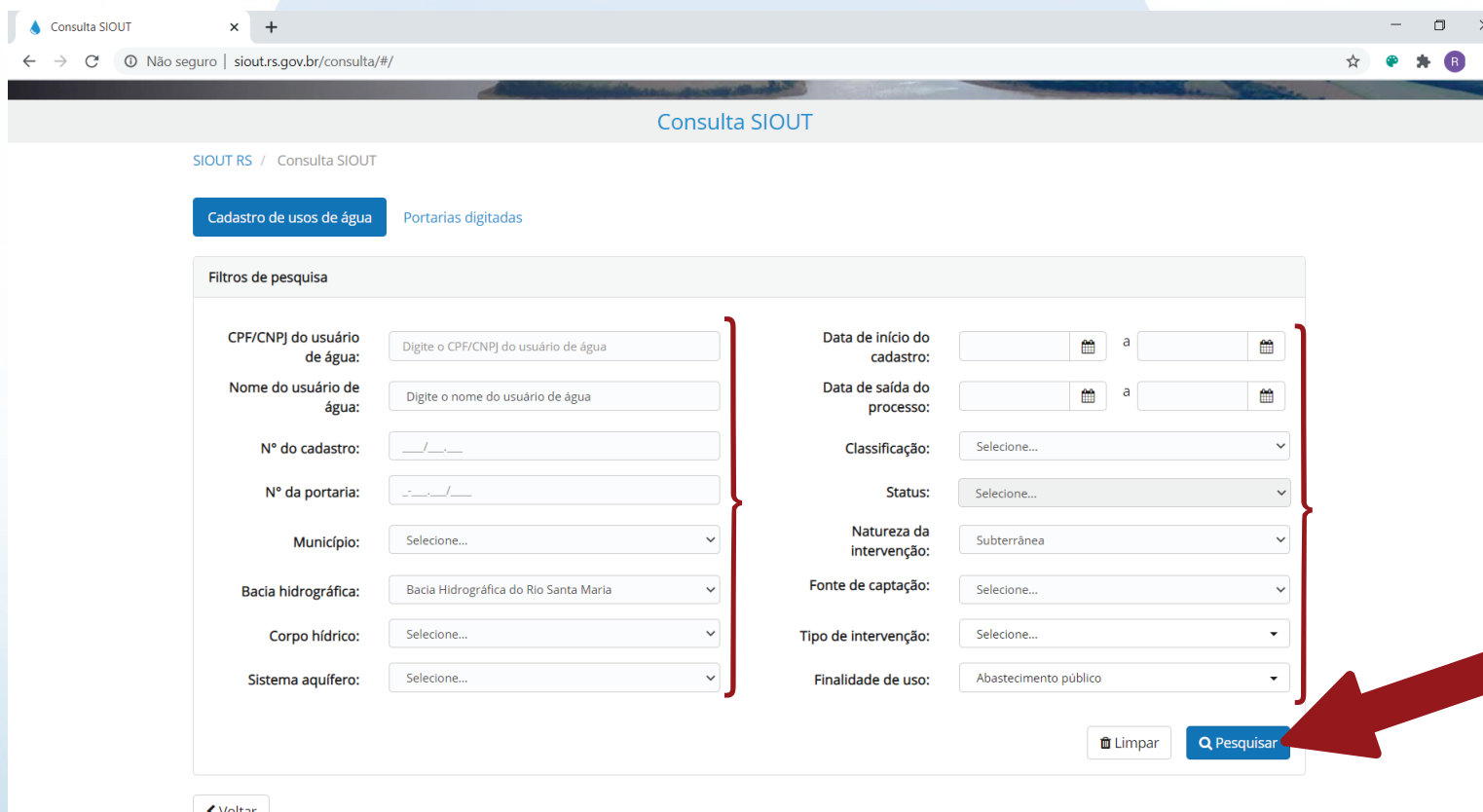
a. Cadastro de usos de água: para consultar usos de água inseridos pelos usuários, outorgas, dispensas de outorga e demais atos autorizativos emitidos no SIOUT RS.

b. Portarias digitadas: para consultar usos de água inseridos no SIOUT RS pelo DRHS, através da digitalização de portarias emitidas em meio físico.



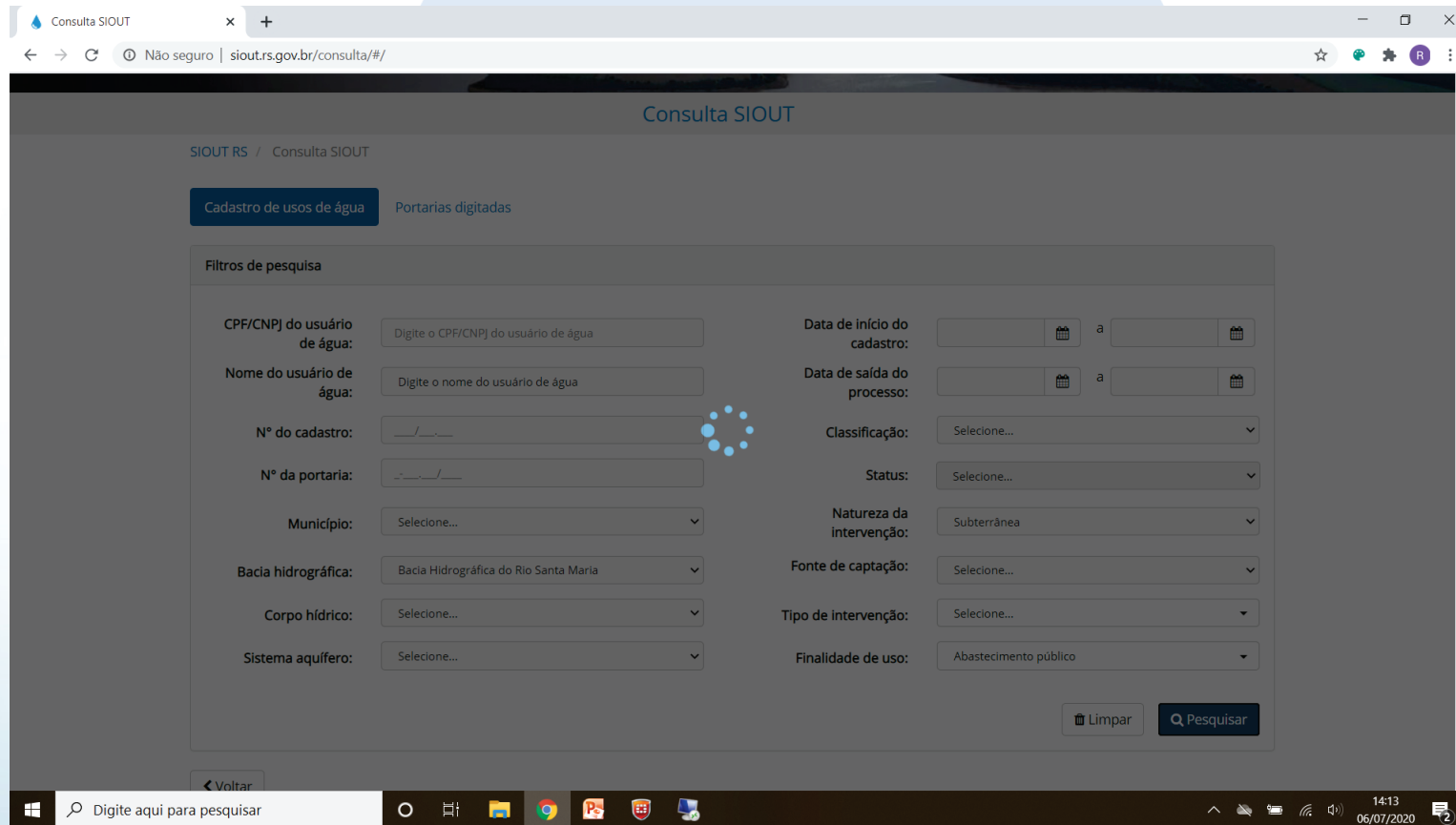
The screenshot displays the SIOUT RS website interface. At the top, there is a navigation bar with the SIOUT RS logo and the text 'SISTEMA DE OUTORGA DE ÁGUA DO RIO GRANDE DO SUL'. Below the navigation bar, there are two buttons: 'Cadastro de usos de água' and 'Portarias digitadas'. Two red arrows point to these buttons. Below the buttons is a section titled 'Filtros de pesquisa' (Search filters) with various input fields and dropdown menus for filtering search results. The fields include: CPF/CNPJ do usuário de água, Nome do usuário de água, N° do cadastro, N° da portaria, Município, Bacia hidrográfica, Corpo hídrico, Sistema aquífero, Data de início do cadastro, Data de saída do processo, Classificação, Status, Natureza da intervenção, Fonte de captação, Tipo de intervenção, and Finalidade de uso. The website is accessed via a browser at the URL 'siout.rs.gov.br/consulta/#/'.

4. Preencha os filtros de pesquisa conforme a sua preferência e clique em “Pesquisar”. A consulta pode ser realizada para um CPF ou CNPJ, por exemplo, caso o usuário tenha interesse nessa informação. Neste tutorial, serão consultados usos de água subterrânea na Bacia Hidrográfica do Rio Santa Maria com finalidade de uso para Abastecimento Público.



The screenshot shows a web browser window with the URL `siout.rs.gov.br/consulta/#/`. The page title is "Consulta SIOUT". Below the header, there are two tabs: "Cadastro de usos de água" (selected) and "Portarias digitadas". The main content area is titled "Filtros de pesquisa" and contains two columns of search filters. The left column includes fields for "CPF/CNPJ do usuário de água", "Nome do usuário de água", "Nº do cadastro", "Nº da portaria", "Município", "Bacia hidrográfica" (set to "Bacia Hidrográfica do Rio Santa Maria"), "Corpo hídrico", and "Sistema aquífero". The right column includes fields for "Data de início do cadastro", "Data de saída do processo", "Classificação", "Status", "Natureza da intervenção" (set to "Subterrânea"), "Fonte de captação", "Tipo de intervenção", and "Finalidade de uso" (set to "Abastecimento público"). At the bottom of the filter section, there are two buttons: "Limpar" and "Pesquisar". A large red arrow points to the "Pesquisar" button. A "Voltar" button is visible at the bottom left of the filter section.

5. Aguarde o sistema realizar a consulta



The screenshot displays the 'Consulta SIOUT' web interface. At the top, there are navigation tabs for 'Cadastro de usos de água' and 'Portarias digitadas'. Below this is a 'Filtros de pesquisa' (Search Filters) section containing various input fields and dropdown menus. The filters include:

- CPF/CNPJ do usuário de água: Digite o CPF/CNPJ do usuário de água
- Nome do usuário de água: Digite o nome do usuário de água
- Nº do cadastro: [input field]
- Nº da portaria: [input field]
- Município: Selezione...
- Bacia hidrográfica: Bacia Hidrográfica do Rio Santa Maria
- Corpo hídrico: Selezione...
- Sistema aquífero: Selezione...
- Data de início do cadastro: [calendar icon] a [calendar icon]
- Data de saída do processo: [calendar icon] a [calendar icon]
- Classificação: Selezione...
- Status: Selezione...
- Natureza da intervenção: Subterrânea
- Fonte de captação: Selezione...
- Tipo de intervenção: Selezione...
- Finalidade de uso: Abastecimento público

At the bottom of the filter section, there are buttons for 'Limpar' (Clear) and 'Pesquisar' (Search). The Windows taskbar at the bottom shows the system time as 14:13 on 06/07/2020.

TUTORIAL PARA CONSULTA DE OUTORGAS E CADASTROS NO SIOUT RS

6. Role a página para baixo, e aparecerá a listagem dos usos conforme a consulta realizada.

The screenshot shows a web browser window with the URL siout.rs.gov.br/consulta/#/. The page displays a table with the following columns: N° do cadastro, Usuário da Água, Município, Fonte de captação, Tipo de intervenção, and Classificação. Each row includes an 'Ações' button. A red arrow points to the scrollbar on the right side of the table, indicating that the user should scroll down to view more records.

N° do cadastro	Usuário da Água	Município	Fonte de captação	Tipo de intervenção	Classificação	Ações
2020/010.962	DEPARTAMENTO DE ÁGUA E ESGOTOS	Sant'Ana do Livramento	Água subterrânea	Poço tubular	Cadastro	Ações
2019/000.596	INCRA - Instituto de Colonização e Reforma Agrária - Superintendência Regional do RS	Sant'Ana do Livramento	Água subterrânea	Poço tubular	Outorga	Ações
2018/021.879	Companhia Riograndense de Saneamento	Dom Pedrito	Água subterrânea	Poço tubular	Cadastro	Ações
2018/021.876	Companhia Riograndense de Saneamento	Dom Pedrito	Água subterrânea	Poço tubular	Cadastro	Ações
2018/021.870	Companhia Riograndense de Saneamento	Dom Pedrito	Água subterrânea	Poço tubular	Cadastro	Ações
2018/021.855	Companhia Riograndense de Saneamento	Dom Pedrito	Água subterrânea	Poço tubular	Cadastro	Ações
2018/021.851	Companhia Riograndense de Saneamento	Dom Pedrito	Água subterrânea	Poço tubular	Cadastro	Ações
2018/021.847	Companhia Riograndense de Saneamento	Dom Pedrito	Água subterrânea	Poço tubular	Cadastro	Ações
2018/021.841	Companhia Riograndense de Saneamento	Dom Pedrito	Água subterrânea	Poço tubular	Cadastro	Ações
2018/021.835	Companhia Riograndense de Saneamento	Dom Pedrito	Água subterrânea	Poço tubular	Cadastro	Ações
2018/021.781	Companhia Riograndense de Saneamento	Dom Pedrito	Água subterrânea	Poço tubular	Cadastro	Ações
2018/021.765	Companhia Riograndense de Saneamento	Dom Pedrito	Água subterrânea	Poço tubular	Cadastro	Ações

TUTORIAL PARA CONSULTA DE OUTORGAS E CADASTROS NO SIOUT RS

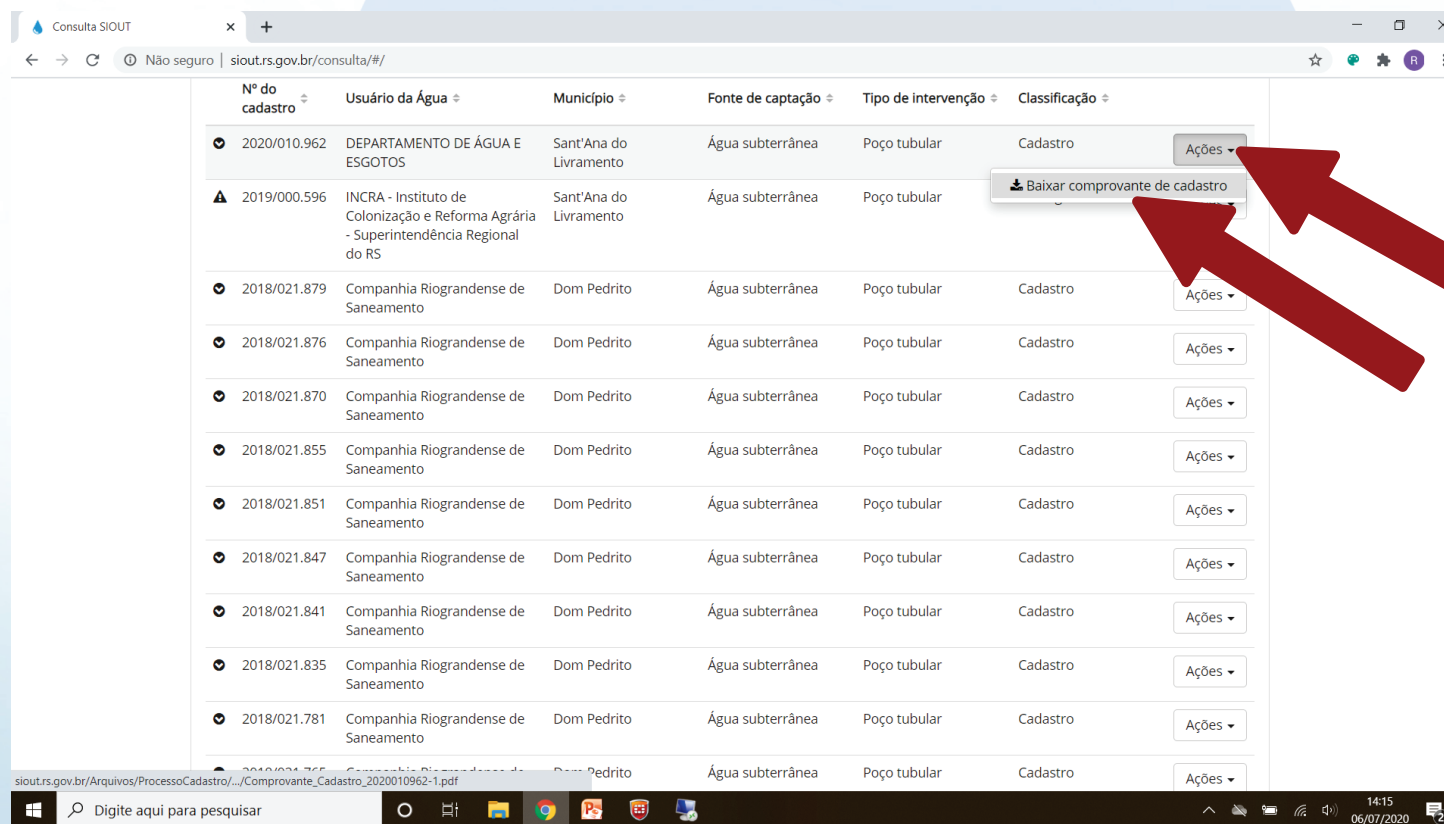
7. Dependendo da quantidade de registros encontrados, a listagem poderá estar dividida em mais de uma página.

The screenshot shows a web browser window displaying a list of records from the SIOUT RS system. The browser address bar shows the URL siout.rs.gov.br/consulta/#/. The page title is "Consulta SIOUT". The list contains 15 records, each with a selection icon, a unique ID, the company name "Companhia Riograndense de Saneamento", the location "Dom Pedrito" or "Rosário do Sul", the water type "Água subterrânea", the service type "Poço tubular", and the status "Cadastro". Each record has an "Ações" dropdown menu. At the bottom of the list, there is a pagination control showing "« 1 2 »" and the text "Exibindo 1 a 15 de 18 registros". A red arrow points to the pagination controls. The Windows taskbar at the bottom shows the search bar with the text "Digite aqui para pesquisar", the system tray with the date "06/07/2020" and time "14:18", and several application icons.

ID	Empresa	Município	Tipo de Água	Tipo de Serviço	Status	Ações
2018/021.870	Companhia Riograndense de Saneamento	Dom Pedrito	Água subterrânea	Poço tubular	Cadastro	Ações ▾
2018/021.855	Companhia Riograndense de Saneamento	Dom Pedrito	Água subterrânea	Poço tubular	Cadastro	Ações ▾
2018/021.851	Companhia Riograndense de Saneamento	Dom Pedrito	Água subterrânea	Poço tubular	Cadastro	Ações ▾
2018/021.847	Companhia Riograndense de Saneamento	Dom Pedrito	Água subterrânea	Poço tubular	Cadastro	Ações ▾
2018/021.841	Companhia Riograndense de Saneamento	Dom Pedrito	Água subterrânea	Poço tubular	Cadastro	Ações ▾
2018/021.835	Companhia Riograndense de Saneamento	Dom Pedrito	Água subterrânea	Poço tubular	Cadastro	Ações ▾
2018/021.781	Companhia Riograndense de Saneamento	Dom Pedrito	Água subterrânea	Poço tubular	Cadastro	Ações ▾
2018/021.765	Companhia Riograndense de Saneamento	Dom Pedrito	Água subterrânea	Poço tubular	Cadastro	Ações ▾
2018/015.209	Companhia Riograndense de Saneamento	Rosário do Sul	Água subterrânea	Poço tubular	Cadastro	Ações ▾
2018/015.207	Companhia Riograndense de Saneamento	Rosário do Sul	Água subterrânea	Poço tubular	Cadastro	Ações ▾
2018/015.204	Companhia Riograndense de Saneamento	Rosário do Sul	Água subterrânea	Poço tubular	Cadastro	Ações ▾

TUTORIAL PARA CONSULTA DE OUTORGAS E CADASTROS NO SIOUT RS

8. Clicando em “Ações”, é possível fazer o download do Comprovante de Cadastro e demais documentos existentes para um usuário específico (as ações podem variar conforme o status e a classificação do uso da água).



The screenshot displays a web browser window with the URL `siout.rs.gov.br/consulta/#/`. The page shows a table with the following columns: **Nº do cadastro**, **Usuário da Água**, **Município**, **Fonte de captação**, **Tipo de intervenção**, and **Classificação**. The table contains several rows of data. The first row is highlighted, and its 'Ações' button is clicked, opening a dropdown menu with the option 'Baixar comprovante de cadastro'. Red arrows point to the 'Ações' button and the dropdown menu.

Nº do cadastro	Usuário da Água	Município	Fonte de captação	Tipo de intervenção	Classificação	Ações
2020/010.962	DEPARTAMENTO DE ÁGUA E ESGOTOS	Sant'Ana do Livramento	Água subterrânea	Poço tubular	Cadastro	Ações
2019/000.596	INCRA - Instituto de Colonização e Reforma Agrária - Superintendência Regional do RS	Sant'Ana do Livramento	Água subterrânea	Poço tubular	Cadastro	Ações
2018/021.879	Companhia Riograndense de Saneamento	Dom Pedrito	Água subterrânea	Poço tubular	Cadastro	Ações
2018/021.876	Companhia Riograndense de Saneamento	Dom Pedrito	Água subterrânea	Poço tubular	Cadastro	Ações
2018/021.870	Companhia Riograndense de Saneamento	Dom Pedrito	Água subterrânea	Poço tubular	Cadastro	Ações
2018/021.855	Companhia Riograndense de Saneamento	Dom Pedrito	Água subterrânea	Poço tubular	Cadastro	Ações
2018/021.851	Companhia Riograndense de Saneamento	Dom Pedrito	Água subterrânea	Poço tubular	Cadastro	Ações
2018/021.847	Companhia Riograndense de Saneamento	Dom Pedrito	Água subterrânea	Poço tubular	Cadastro	Ações
2018/021.841	Companhia Riograndense de Saneamento	Dom Pedrito	Água subterrânea	Poço tubular	Cadastro	Ações
2018/021.835	Companhia Riograndense de Saneamento	Dom Pedrito	Água subterrânea	Poço tubular	Cadastro	Ações
2018/021.781	Companhia Riograndense de Saneamento	Dom Pedrito	Água subterrânea	Poço tubular	Cadastro	Ações

TUTORIAL PARA CONSULTA DE OUTORGAS E CADASTROS NO SIOUT RS

9. Rolando a página para baixo, é possível clicar no botão “Exportar CSV”, para fazer o download da listagem consultada em formato de tabela.

The screenshot shows a web browser window displaying a list of water concessions. The browser's address bar shows the URL siout.rs.gov.br/consulta/#/. The page title is "Consulta SIOUT". The list contains 15 records, with the first 10 visible. Each record includes a checkbox, a unique ID, the company name, the location, the water source, the type of concession, and the status. A red arrow points to the "Exportar CSV" button at the bottom right of the list. Below the list, there is a pagination control showing "Exibindo 1 a 15 de 18 registros" and a "Voltar" button.

	ID	Empresa	Município	Fonte	Tipo	Status	Ações
<input checked="" type="checkbox"/>	2018/021.851	Companhia Riograndense de Saneamento	Dom Pedrito	Água subterrânea	Poço tubular	Cadastro	Ações
<input checked="" type="checkbox"/>	2018/021.847	Companhia Riograndense de Saneamento	Dom Pedrito	Água subterrânea	Poço tubular	Cadastro	Ações
<input checked="" type="checkbox"/>	2018/021.841	Companhia Riograndense de Saneamento	Dom Pedrito	Água subterrânea	Poço tubular	Cadastro	Ações
<input checked="" type="checkbox"/>	2018/021.835	Companhia Riograndense de Saneamento	Dom Pedrito	Água subterrânea	Poço tubular	Cadastro	Ações
<input checked="" type="checkbox"/>	2018/021.781	Companhia Riograndense de Saneamento	Dom Pedrito	Água subterrânea	Poço tubular	Cadastro	Ações
<input checked="" type="checkbox"/>	2018/021.765	Companhia Riograndense de Saneamento	Dom Pedrito	Água subterrânea	Poço tubular	Cadastro	Ações
<input checked="" type="checkbox"/>	2018/015.209	Companhia Riograndense de Saneamento	Rosário do Sul	Água subterrânea	Poço tubular	Cadastro	Ações
<input checked="" type="checkbox"/>	2018/015.207	Companhia Riograndense de Saneamento	Rosário do Sul	Água subterrânea	Poço tubular	Cadastro	Ações
<input checked="" type="checkbox"/>	2018/015.204	Companhia Riograndense de Saneamento	Rosário do Sul	Água subterrânea	Poço tubular	Cadastro	Ações

TUTORIAL PARA CONSULTA DE OUTORGAS E CADASTROS NO SIOUT RS

10. O arquivo pode ser aberto no programa Excel, onde é possível visualizar mais informações sobre cada uso da água e fazer análises complementares.

The screenshot shows a Microsoft Excel spreadsheet titled 'relatorio_898 - Microsoft Excel uso não comercial'. The spreadsheet contains a table with the following columns: A (Número do cadastro), B (Número de), C (Nome do), D (Natureza), E (Tipo da), F (Fo), G (Tipo de), H (Int), I (Classificaç), J (Status), K (Observaç), L (Data de início do cadastro), M (Data de saída do processo), N (Vazão méx), O (Vazão má), P (Unidade de), Q (Volume nc), R (Finalidade: Bacia Hidr), S (Corpo Hidr), T (Sistema Ac), U (Município N). The data rows show various water supply records, including those from DEPARTAN and Companhia Água Subte, with details on dates, flow rates, and locations like Botucatu, Sanga do C Sant'Ana d Pr, Palermo / Dom Pedri C, and Sanga do C Rosário dc C.

A	B	C	D	E	F	G	H	I	J	K	L	M	N	O	P	Q	R	S	T			
1	Número do	Número de	Nome do	Natureza	c	Tipo da	Fo	Tipo de	Int	Classificaç	Status	Observaç	Data de início do cadastro	Data de saída do processo	Vazão méx	Vazão má	Unidade de	Volume nc	Finalidade: Bacia Hidr	Corpo Hidr	Sistema Ac	Município N
2	2020/010.-	-	DEPARTAN	Água Subte	Água subte	Poço tubul	Cadastro	Concluído	-	-	-	02/07/2020	02/07/2020	300	300	m³/dia	0	Abastecim Bacia Hidr-	Botucatu / Sant'Ana d Pr			
3	2019/000.-	O-000.403	INCRA - In	Água Subte	Água subte	Poço tubul	Outorga	Concedida	-	-	-	11/01/2019	07/11/2019	38	38	m³/dia	0	Abastecim Bacia Hidr-	Sanga do C Sant'Ana d Pr			
4	2018/021.-	-	Companhi	Água Subte	Água subte	Poço tubul	Cadastro	Concluído	-	-	-	20/07/2018	20/07/2018	480	480	m³/dia	0	Abastecim Bacia Hidr-	Palermo / Dom Pedri C			
5	2018/021.-	-	Companhi	Água Subte	Água subte	Poço tubul	Cadastro	Concluído	-	-	-	20/07/2018	20/07/2018	-	-	-	0	Abastecim Bacia Hidr-	Palermo / Dom Pedri C			
6	2018/021.-	-	Companhi	Água Subte	Água subte	Poço tubul	Cadastro	Concluído	-	-	-	20/07/2018	20/07/2018	-	-	-	0	Abastecim Bacia Hidr-	Palermo / Dom Pedri C			
7	2018/021.-	-	Companhi	Água Subte	Água subte	Poço tubul	Cadastro	Concluído	-	-	-	20/07/2018	20/07/2018	480	480	m³/dia	0	Abastecim Bacia Hidr-	Palermo / Dom Pedri C			
8	2018/021.-	-	Companhi	Água Subte	Água subte	Poço tubul	Cadastro	Concluído	-	-	-	20/07/2018	20/07/2018	-	-	-	0	Abastecim Bacia Hidr-	Palermo / Dom Pedri C			
9	2018/021.-	-	Companhi	Água Subte	Água subte	Poço tubul	Cadastro	Concluído	-	-	-	20/07/2018	20/07/2018	-	-	-	0	Abastecim Bacia Hidr-	Palermo / Dom Pedri C			
10	2018/021.-	-	Companhi	Água Subte	Água subte	Poço tubul	Cadastro	Concluído	-	-	-	20/07/2018	20/07/2018	-	-	-	0	Abastecim Bacia Hidr-	Palermo / Dom Pedri C			
11	2018/021.-	-	Companhi	Água Subte	Água subte	Poço tubul	Cadastro	Concluído	-	-	-	20/07/2018	20/07/2018	-	-	-	0	Abastecim Bacia Hidr-	Palermo / Dom Pedri C			
12	2018/021.-	-	Companhi	Água Subte	Água subte	Poço tubul	Cadastro	Concluído	-	-	-	19/07/2018	19/07/2018	1267,2	1267,2	m³/dia	0	Abastecim Bacia Hidr-	Palermo / Dom Pedri C			
13	2018/021.-	-	Companhi	Água Subte	Água subte	Poço tubul	Cadastro	Concluído	-	-	-	19/07/2018	19/07/2018	345,6	345,6	m³/dia	0	Abastecim Bacia Hidr-	Palermo / Dom Pedri C			
14	2018/015.-	-	Companhi	Água Subte	Água subte	Poço tubul	Cadastro	Concluído	-	-	-	29/05/2018	29/05/2018	196	196	m³/dia	0	Abastecim Bacia Hidr-	Sanga do C Rosário dc C			
15	2018/015.-	-	Companhi	Água Subte	Água subte	Poço tubul	Cadastro	Concluído	-	-	-	29/05/2018	29/05/2018	-	-	-	0	Abastecim Bacia Hidr-	Sanga do C Rosário dc C			
16	2018/015.-	-	Companhi	Água Subte	Água subte	Poço tubul	Cadastro	Concluído	-	-	-	29/05/2018	29/05/2018	-	-	-	0	Abastecim Bacia Hidr-	Sanga do C Rosário dc C			
17	2018/015.-	-	Companhi	Água Subte	Água subte	Poço tubul	Cadastro	Concluído	-	-	-	29/05/2018	29/05/2018	-	-	-	0	Abastecim Bacia Hidr-	Sanga do C Rosário dc C			
18	2018/006.-	-	Companhi	Água Subte	Água subte	Poço tubul	Cadastro	Concluído	-	-	-	09/03/2018	09/03/2018	0,001667	-	-	0	Abastecim Bacia Hidr-	Sanga do C Cacequi C			
19	2018/006.-	-	Companhi	Água Subte	Água subte	Poço tubul	Cadastro	Concluído	-	-	-	09/03/2018	09/03/2018	0,001667	-	-	0	Abastecim Bacia Hidr-	Sanga do C Cacequi C			

- 11.** Para consulta de documentos emitidos em processos físicos e que não estejam disponíveis no SIOUT RS, tais como captações diretas ou outros atos autorizativos emitidos pelo DRHS, o usuário deve entrar no site <http://www.licenciamentoambiental.rs.gov.br/html/andamento-drh>

Secretaria do Meio Ambiente e Infraestrutura
Departamento de Recursos Hídricos e Saneamento
Divisão de Outorga

Avenida Borges de Medeiros, 261 - 14º andar
Porto Alegre - RS - Cep 90020-021



rs.gov.br